



n° référence parcours Pré-Accueil : 04

## Lavoirs en Sarthe: Oisseau, Béthon, Cherisay, Groutel, Champfleur (le lavoir des Franciscaines)



CYCLOTOURISTES ALENÇONNAIS

Date Samedi \_\_\_\_\_

Lieu départ Local CTA, Espace Pyramide Alençon


Prise des inscriptions 13 h 30 – 13h45

Horaire départ 14 h 00

Distance 32 km

Identifiant OpenRunner # 17550015

Local CTA, Espace Pyramide Alençon, sortie av. de Quakenbruck, la Gare, av. de Courteille, rues Boucher de P., rue des Peupliers, Échauffour, chemin de la Fuie, rue des Tisons, D34- route d'Ancinnes, D166bis, Arçonnay, D55, rue du Parc Poisson, Fanum, OISSEAU, BETHON, traverser D338, CHERISAY, continuer vers D55, GROUTEL, Retour D55, CHAMPFLEUR. Retour Alençon, Barrée, la Ferme Jolie, la Chaussée, St Paterne D166, avenue de Courteille, la Gare, Espace Pyramide.



CYCLOTOURISTES ALENÇONNAIS  
2 avenue de Basingstoke  
61000 ALENCON  
[www.cyclotouristesalenconnais.fr](http://www.cyclotouristesalenconnais.fr)



Parcours

## Sortie 02 : LAVOIRS en Sarthe: OISSEAU, BETHON, CHERISAY, GROUDEL, lavoir des Franciscaines à CHAMPFLEUR.



Départ du local des CYCLOTOURISTES ALENÇONNAIS, à l'Espace PYRAMIDE, 2 avenue de BASINGSTOKE, 61000 ALENÇON.

Traverser le parking, sortie avenue de Quakenbruck, rue de Verdun, avenue de Courteille, rue Boucher de Perthes, rue des Peupliers, rue d'Échauffour, chemin de la Fuie, rue des Tisons, D34-route d'Ancinnes, D166bis, **ARCONNAY**, D55, rue du Parc Poisson, carrière des Noës, Le Fanum, à gauche

**OISSEAU, le Lavoir**



**OISSEAU**

Visite du Lavoir

### Lavoir de la Fontaine *Rue du lavoir*

En 1850, le Conseil municipal acquiert la mitoyenneté du mur de clôture de la fontaine, de 12 m de long, pour le rehausser en vue d'établir une toiture sur les deux appentis en vis à vis. Ce projet est estimé 110,15 F. Dans les années 1880-1890, des réparations y sont régulièrement effectuées. Les planches à laver sont remplacées, des supports pour égoutter le linge installés, lors des travaux de 1903.

D'autres modifications sont intervenues puisqu'aujourd'hui, des margelles en grès bordent le bassin de 9 m sur 3 m. Le second, contigu, était destiné aux bestiaux et au lavage des fils et des toiles des tisserands. L'ensemble a été restauré durant les étés 1989/1990 avec la participation de la commune, du Conseil général, de l'association archéologique et des bénévoles du chantier de jeunes. Un panneau explicatif, à l'intérieur du lavoir, donne tous les détails de cette mise en valeur. (Arch. dép. Sarthe, 2



Retour , BETHON, le Lavoir



BETHON


Visite du Lavoir

### Lavoir *Rue du Lavoir*

En 1901, la mairie fait dresser un devis de construction d'un lavoir public par l'entrepreneur d'Arçonnay. Des murs en moellons de Fyé vont supporter une charpente en chêne et bois blanc couverte de tuiles de pays. Les fonds de la commune étant insuffisants, elle fait appel aux souscripteurs qui versent 220,75 F. S'y ajoute un secours départemental de 300 F. Le 31 décembre 1902, c'est la réception définitive pour un coût de 711 F. (Arch. dép. Sarthe, 2 O 36/7)

Des travaux de réfection ont été réalisés dans les années 1990 par l'employé communal.



 traverser la D338 , **CHERISAY.**



**CHERISAY**

Visite du Lavoir

### Lavoir *Au bourg*

Une allée herbeuse vous conduit jusqu'à ce lavoir-abreuvoir. Lors de sa construction dans les années 1870, il a été accolé à la maison qui le surplombe, englobant l'escalier qui permettait aux propriétaires de descendre à leur cave. Un arrangement a donc été trouvé, laissant le libre accès à leur propriété en passant par le lavoir. Alimenté par une source qui passe sous la dite maison, son eau est toujours aussi limpide. Il a été très fréquenté jusque dans les années 1960, de même que l'abreuvoir mitoyen. Ce bâti tout en moellons, de chaque côté du bassin, garde des margelles en pierre de grès, scellées par des agrafes. L'eau circule sous une jolie arche pour atteindre l'abreuvoir. (témoignage des arrière-petits-enfants des propriétaires de la maison)



Continuer vers la D55, à gauche vers **GROUTEL**

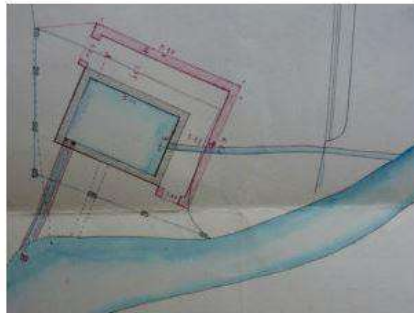


**GROUTEL**

Visite du Lavoir

### Lavoir de Groutel *D55, chemin "le moulin"*

En **1887**, la mairie décide de construire des *abris couverts* sur le lavoir public de Groutel, à la demande pressante des habitants. À l'écart du *Rosay-nord* naissant, un ingénieux système d'aqueducs et fossés prend l'eau du ruisseau et la rejette dans ce même cours d'eau en aval.



plan 1887 Arch.dép.Sarthe 2 O 56/7

Ce bâtiment en équerre, construit en moellons, avec une toiture couverte de demi-tuiles, abrite deux côtés de lavage. Deux portes en sapin du Nord en assurent la fermeture. « *Sept piliers en pierre* » provenant de l'ancienne clôture du lavoir, reliés par deux *fers*, empêchent le passage des animaux. Une souscription de 77 F et une subvention de 100 F ne suffisent pas à financer ce projet de 1000 F. Les travaux sont exécutés par voie d'économie et des souscriptions en nature tels le transport gratuit, la fourniture de matériaux, la main d'œuvre, permettent son achèvement. (Arch. dép. Sarthe, 2 O 56/7 ; 58 AC 58) Il a été restauré en **2013**.



Retour sur la D55, direction Champfleur , **CHAMPFLEUR**.

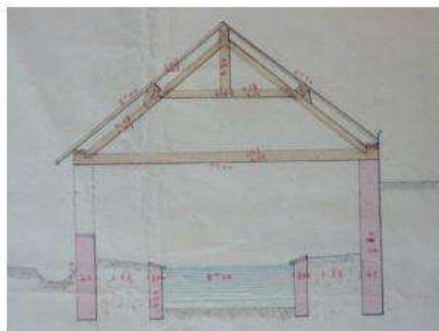


## CHAMPFLEUR

Visite du Lavoir  
des Franciscaines

### Lavoir du bourg

En **1839**, Madame de PERROCHEL offre de faire construire, à ses frais, un lavoir public, sur un terrain communal longeant le chemin d'Arçonnay. Mais le sieur MAIGNAN revendique la propriété du terrain. De notoriété publique, ce terrain est communal. Le préfet autorise la construction. Mais, a-t-elle bien eu lieu ? Cinquante ans plus tard, le Conseil municipal décide d'acheter une parcelle dans *Le Champ du pressoir*, route d'Arçonnay, pour y établir un lavoir ; les habitants du bourg étant « *privés d'un lavoir public* ». La municipalité est à nouveau confrontée au problème de l'achat d'un terrain. Après maintes démarches administratives, elle obtient la déclaration d'utilité publique en **1890**.



plan 1890 Arch.dép.Sarthe 2 O 56/7

L'année suivante, Victor LEMÉE, entrepreneur à Rouessé-Fontaine, commence les travaux sur un devis de 1 200 F. C'est un lavoir de 10 m de long sur 7 m de largeur, construit en moellons et couvert de tuiles. Il sera pavé un peu plus tard. On y accède par deux portes dont les seuils sont en grès. Une souscription de 863 F en argent et en nature et un secours départemental de 250 F, contribuent au financement.

Ce lavoir n'existe plus.

### Lavoir conventuel devenu communal *centre bourg*

Au début de l'installation dans la commune de la Congrégation des Sœurs Franciscaines en 1836, les sœurs ne disposaient que d'un petit lavoir en mauvais état. Elles se rendaient aussi jusqu'à Gesnes-le-Gandelin, distant d'une dizaine de kilomètres, pour laver le linge de la communauté. La construction du lavoir conventuel commencée en **1885** a été financée avec l'héritage de Sœur Marie-Isabelle. Ce très grand bâtiment comprenait en plus du bassin et du séchoir à l'étage, une buanderie, une boulangerie et un fumoir. Les eaux de pluie de tous les bâtiments de la communauté alimentaient le bassin. Le plancher mobile suspendu au-dessus de l'eau à l'aide de chaînes qui s'enroulent autour de poulies reliées aux quatre grandes manivelles situées dans le séchoir pouvait s'adapter au niveau de l'eau. Les sœurs ont utilisé ce lavoir jusqu'en 1962, moment où elles ont fait l'acquisition d'une grosse machine à laver.

L'ensemble du bâtiment devient communal en **1998**. Les travaux de restauration engagés en **2003** lui ont redonné un parfait état de fonctionnement. Le prix régional des Rubans du Patrimoine a couronné ces efforts. Ce lieu est animé par l'association des **Amis du lavoir de Champfleur** qui organise des expositions d'art, tout au long de la belle saison.



## CHAMPFLEUR

Visite du Lavoir  
des Franciscaines



### Retour Alençon :

Continuer sur la D55 vers Alençon, à droite Barrée, La ferme Jolie, à gauche direction Alençon, La Chaussée, à droite **SAINT PATERNE**

À droite D166, avenue de Courteille, rue Denis Papin, la Gare, avenue de Quakenbruck, arrivée local CTA. 🏁